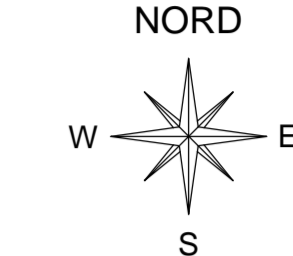




LEGENDA

Parti di territorio

Sistema delle aree naturali: aree naturali <b>AN</b>	Sistema boschivo <b>BO</b>	Sistema fluviale <b>FL</b>	Sist. insediativo tradiz. sot. a svilup. integrato <b>SI</b>	Sistema misto: fluviale/integrato <b>FL/SI</b>
Sistema urbano <b>SU</b>				NORD W  E S

Servizi

Servizi di rit. regionale G - sport, tempo libero <b>G</b> <sub>1</sub>	Servizi di rit. regionale E - amministrazione <b>E</b> <sub>1</sub>	Servizi di inter. locale sa - sanità <b>sa</b> <sub>1</sub>	Servizi di inter. locale si - sicurezza <b>si</b> <sub>1</sub>	Servizi di inter. locale is - istruzione <b>is</b> <sub>1</sub>
Servizi di inter. locale cu - cultura <b>cu</b> <sub>1</sub>	Servizi di inter. locale ri - ricreazione <b>ri</b> <sub>1</sub>	Servizi di inter. locale sp - sport <b>sp</b> <sub>1</sub>	Servizi di inter. locale am - amministrazione <b>am</b> <sub>1</sub>	Servizi di inter. locale co - commercio <b>co</b> <sub>1</sub>
Servizi di inter. locale pa - parcheggi <b>pa</b> <sub>1</sub>	Strutture alberghiere 		Altre attrezzature turistiche 	
Attrezzature turistiche				

REGIONE AUTONOMA DELLA VALLE D'AOSTA  
REGION AUTONOME DE LA VALLEE D'AOSTE

COMUNE DI



COMMUNE DE

**BRISSOGNE**

VARIANTE GENERALE  
AL P.R.G.  
IN ADEGUAMENTO AL P.T.P.

CARTOGRAFIA MOTIVAZIONALE  
CARTA DELL'ASSETTO GENERALE DEL  
TERRITORIO E DELL'USO TURISTICO

**M1** b

Data: novembre 2014

Scala: 1:5.000

Sindaco: Dott. Bruno Menabreaz

Tecnici Incaricati: Arch. Alder TONINO (coordinatore)  
Dott. For. Duilio GAL  
Geol. Stefano DE LEO

Collaboratori: Arch. Stefano Debernardi

Testo definitivo conforme alla deliberazione del C.C. n. 35 del 30 ottobre 2012  
che ha accolto integralmente le proposte di modificazione contenute nella  
Delibera di Giunta Regionale n. 1561 del 07 novembre 2014

