

BRISOGNE

VARIANTE GENERALE
AL P.R.G.
IN ADEGUAMENTO AL P.T.P.

M4 a

CARTOGRAFIA MOTIVAZIONALE
CARTA DI ANALISI DEL PAESAGGIO
E DEI BENI CULTURALI


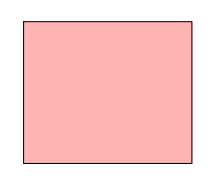
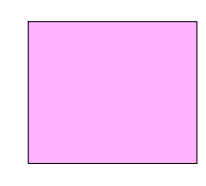
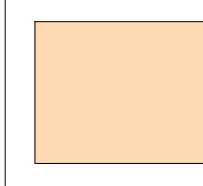
Data: novembre 2014 Scala: 1:10.000

Sindaco: Dott. Bruno Menabreaz
Tecnici incaricati: Arch. Alder TONINO (coordinatore)
 Dot. For. Dario GAL
 Geol. Stefano DE LEO
Collaboratori: Arch. Stefano Debernardi

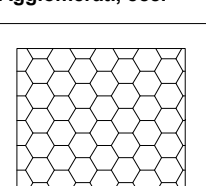


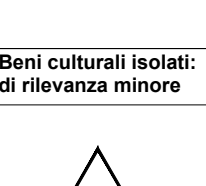





Testo definitivo conforme alla deliberazione del C.C. n. 35 del 30 ottobre 2012
che ha accolto integralmente le proposte di modificazione contenute nella
Delibera di Giunta Regionale n. 1561 del 07 novembre 2014

LEGENDA

Unità di paesaggio

			
AC: conche d'alta quota	VF: valloni in forte pendenza	IP: pendii inestivati dell'entroterra	UU: urbano IF: conosci inestivati di fondovalle

Componenti strutturali del paesaggio

	Vi = Villies Vl = Villages Ha = Hameaux
	Area di specifico inter. paesaggistica
	Area archeologica
	Percorsi storici
	Terrazzi
	Beni culturali inerti di rilevanza minore
	Monumenti o documenti
	Visuali panoramiche
	Cascate e altri elementi principali del sistema idrografico

