

REGIONE AUTONOMA DELLA VALLE D'AOSTA
REGION AUTONOME DE LA VALLEE D'AOSTE

COMUNE DI  COMUNE DE

BRISOGNE

VARIANTE GENERALE
AL P.R.G.
IN ADEGUAMENTO AL P.T.P.

P1 1.3

CARTOGRAFIA PRESCRITTIVA
CARTA DI TUTELA E VALORIZZAZIONE DEL PAESAGGIO E DEI
BENI CULTURALI

Data: novembre 2014 Scala: 1:5.000

Sindaco: Dott. Bruno Menabreaz





Tecnici Incaricati: Arch. Alder TONINO (coordinatore)
Dott. For. Duilio GAL
Geol. Stefano DE LEO

Collaboratori: Arch. Stefano Debernardi




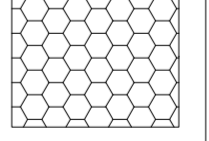



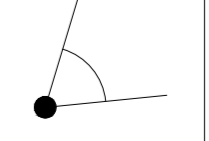


Testo definitivo conforme alla deliberazione del C.C. n. 35 del 30 ottobre 2012
che ha accolto integralmente le proposte di modificazione contenute nella
Delibera di Giunta Regionale n. 1561 del 07 novembre 2014

LEGENDA

UNITA' DI PAESAGGIO

- | | |
|--|---|
|  AC - conche di alta quota |  VF - vallone in forte pendenza |
|  IF - conoidi insediati di fondovalle
UU: urbano |  IP - pendio insediato dell'envers |

COMPONENTI STRUTTURALE DEL PAESAGGIO

- | | | |
|---|--|--|
|  Laghi |  Aree di specifico inter. paesaggistico |  Aree archeologiche |
|  Agglomerati, ecc.
Vi = Villas
Vl = Villages
Ha = Hameaux |  Percorsi storici |  Torrenti |
|  Cascate e altri elementi principali del sistema idrografico |  Visuali particolari |  Monumenti o documenti |
| | |  Beni culturali isolati di rilevanza minore |