

REGIONE AUTONOMA DELLA VALLE D'AOSTA  
REGION AUTONOME DE LA VALLEE D'AOSTE

COMUNE DI



COMMUNE DE

**BRISOGNE**

VARIANTE GENERALE  
AL P.R.G.  
IN ADEGUAMENTO AL P.T.P.

CARTOGRAFIA PRESCRITTIVA  
CARTA DI TUTELA E VALORIZZAZIONE DEL PAESAGGIO E DEI  
BENI CULTURALI

**P1 2.3**

Data: novembre 2014


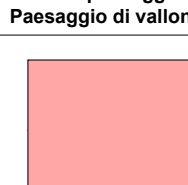


Scala: 1:2.000

Sindaco: Dott. Bruno Menabreaz  
Tecnici incaricati: Arch. Alder TONINO (coordinatore)  
Dott. For. Dario GAL  
Geol. Stefano DE LEO  
Collaboratori: Arch. Stefano Debernardi

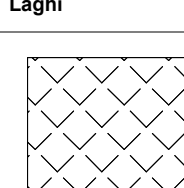
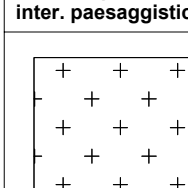
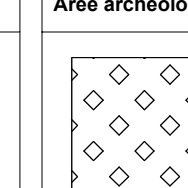
Testo definitivo conforme alla deliberazione del C.C. n. 35 del 30 ottobre 2012  
che ha accolto integralmente le proposte di modificazione contenute nella  
Delibera di Giunta Regionale n. 1561 del 07 novembre 2014

### LEGENDA

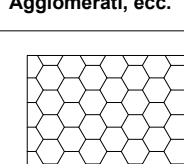
#### UNITA' DI PAESAGGIO

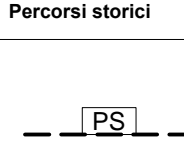

 Unità di paesaggio Paesaggio d'alta quota	AC - conche di alta quota	 Unità di paesaggio Paesaggio di vallate	VF - vallate in forte pendenza
 Unità di paesaggio Paesaggio di valle Paesaggio di pianura	IP - conche inselvatate di fondovalle UI - urbano	 Unità di paesaggio Paesaggio di versante	IP - pendio inselvatato dell'entroterra


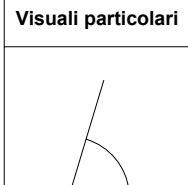


#### COMPONENTI STRUTTURALI DEL PAESAGGIO

 Laghi	 Aree di specifico inter. paesaggistico	 Aree archeologiche
--	--	---

Agglomerati d'interesse storico, artistico, documentario o ambientale che il Comune ritiene meritevoli di segnalazione

 Agglomerati, ecc.	VI - Villae VI - Villages Ha - Hameaux
--	--

 Percorsi storici	 Torrenti
---	---

 Cappelle e altri edifici storici di interesse	 Vessivi particolari	 Monumenti o documenti	 Beni culturali iscritti al rilevatore minore
---	--	---	--

