

REGIONE AUTONOMA DELLA VALLE D'AGOSTA
REGION AUTONOME DE LA VALLEE D'AOSTE

COMUNE DI  COMUNE DE

BRISOGNE

VARIANTE GENERALE
AL P.R.G.
IN ADEGUAMENTO AL P.T.P.





CARTOGRAFIA PRESCRITTIVA
CARTA DI TUTELA E VALORIZZAZIONE DEL PAESAGGIO E DEI
BENI CULTURALI
P1 2.4 Data: novembre 2014 Scala: 1:2.000

Sindaco: Dott. Bruno Menabreaz
Tecnici Incaricati: Arch. Alder TONINO (coordinatore)
Dott. For. Duilio GAL
Geol. Stefano DE LEO
Collaboratori: Arch. Stefano Debernardi

Testo definitivo conforme alla deliberazione del C.C. n. 35 del 30 ottobre 2012
che ha accolto integralmente le proposte di modificazione contenute nella
Delibera di Giunta Regionale n. 1561 del 07 novembre 2014

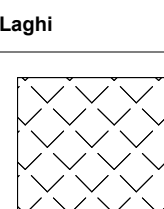
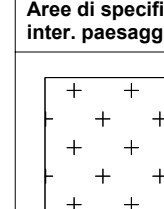
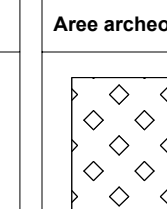
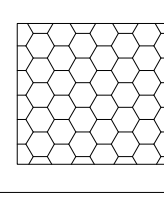
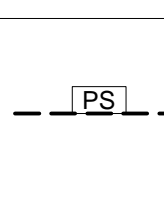

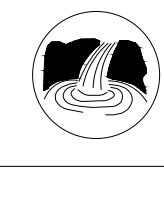
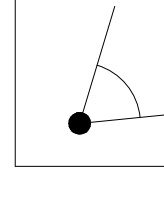
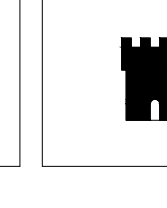
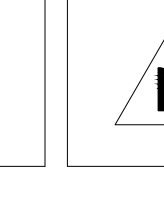
LEGENDA

UNITA' DI PAESAGGIO

	Unità di paesaggio Paesaggio d'alta quota		Unità di paesaggio Paesaggio di valle
	Unità di paesaggio Paesaggio di vertice Paesaggio di vertice Paesaggio di vertice		Unità di paesaggio Paesaggio di vertice Paesaggio di vertice Paesaggio di vertice

AC - conche di alta quota VF - vallone in forte pendenza
IF - conche inusuali di fondovalle
UI - urbano IP - pendio inusuale dell'orizzonte

COMPONENTI STRUTTURALI DEL PAESAGGIO

Agglomerati d'interesse storico, artistico, documentario o ambientale che il Comune ritiene meritevoli di segnalazione

Agglomerati, ecc.
VI = Villae
VI = Villages
Ha = Hameaux

