

REGIONE AUTONOMA DELLA VALLE D'AOSTA
REGION AUTONOME DE LA VALLEE D'AOSTE

COMUNE DI



COMMUNE DE

BRISOGNE

VARIANTE GENERALE
AL P.R.G.
IN ADEGUAMENTO AL P.T.P.

CARTOGRAFIA PRESCRITTIVA
CARTA DEGLI ELEMENTI, DEGLI USI E DELLE ATTREZZATURE
CON PARTICOLARE RILEVANZA URBANISTICA

P2 1.2

Data: novembre 2014

Scala: 1:5.000

Sindaco: Dott. Bruno Menabreaz


Tecnici Incaricati: Arch. Alder TONINO (coordinatore)
Dott. For. Duilio GAL
Geol. Stefano DE LEO

Collaboratori: Arch. Stefano Debernardi


Testo definitivo conforme alla deliberazione del C.C. n. 35 del 30 ottobre 2012
che ha accolto integralmente le proposte di modificazione contenute nella
Delibera di Giunta Regionale n. 1561 del 07 novembre 2014

LEGENDA


Sorgenti
Zona di tutela assoluta



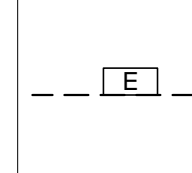
Sorgenti
Zona di rispetto



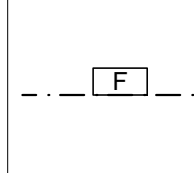
Sorgenti
Zona di protezione



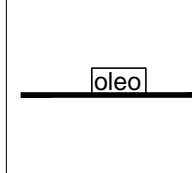
Elettrodotti



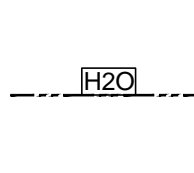
Fognatura



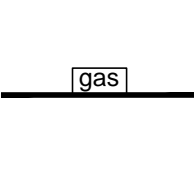
Oleodotti



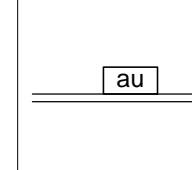
Acquedotti



Metanodotto




Viabilità

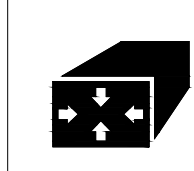


au - autostrade
ss - strade statali
sr - strade regionali
sc - strade comunali o vicinali (carrabili)
sp - strade pedonali e percorsi ciclabili pubblici


Discariche




Compattatori / stazioni
intermedie




Depuratore



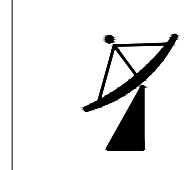
Cimiteri



Captazioni



Siti di
telecomunicazioni



Altro

