

REGIONE AUTONOMA DELLA VALLE D'AOSTA  
REGION AUTONOME DE LA VALLEE D'AOSTE

COMUNE DI  COMUNE DE  
**BRISOGNE**




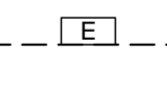
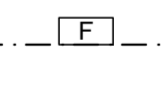


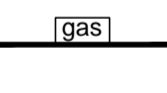





VARIANTE GENERALE  
AL P.R.G.  
IN ADEGUAMENTO AL P.T.P.

**P2 1.3** CARTOGRAFIA PRESCRITTIVA  
CARTA DEGLI ELEMENTI, DEGLI USI E DELLE ATTREZZATURE  
CON PARTICOLARE RILEVANZA URBANISTICA  
Data: novembre 2014      Scala: 1:5.000

Sindaco: Dott. Bruno Menabreaz  
Tecnici Incaricati: Arch. Alder TONINO (coordinatore)  
Dott. For. Duilio GAL  
Geol. Stefano DE LEO  
Collaboratori: Arch. Stefano Debernardi

Testo definitivo conforme alla deliberazione del C.C. n. 35 del 30 ottobre 2012  
che ha accolto integralmente le proposte di modificazione contenute nella  
Delibera di Giunta Regionale n. 1561 del 07 novembre 2014

**LEGENDA**

<b>Sorgenti</b> Zona di tutela assoluta	<b>Sorgenti</b> Zona di rispetto	<b>Sorgenti</b> Zona di protezione			
					
<b>Elettrodotti</b>	<b>Fognatura</b>	<b>Oleodotti</b>	<b>Acquedotti</b>	<b>Metanodotti</b>	
					
<b>Viabilità</b>	au - autostrade ss - strade statali sr - strade regionali sc - strade comunali o vicinali (carrabili) sp - strade pedonali e percorsi ciclabili pubblici				
	<b>Discariche</b>	<b>Compattatori / stazioni intermedie</b>	<b>Depuratore</b>	<b>Cimiteri</b>	
					
<b>Captazioni</b>	<b>Siti di telecomunicazioni</b>	<b>Altro</b>			
