

BRISOGNE

VARIANTE GENERALE
AL P.R.G.
IN ADEGUAMENTO AL P.T.P.

CARTOGRAFIA PRESCRITTIVA
CARTA DEGLI ELEMENTI, DEGLI USI E DELLE ATTREZZATURE
CON PARTICOLARE RILEVANZA URBANISTICA

P2 2.1



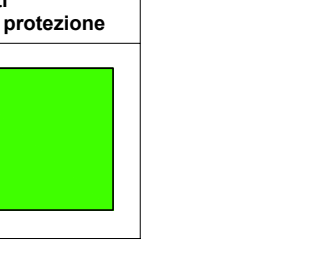
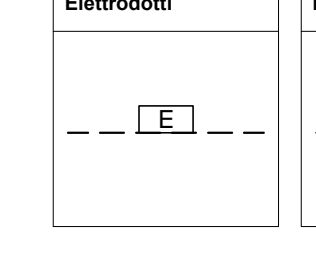
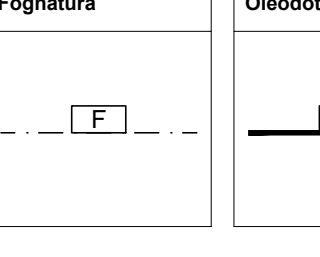
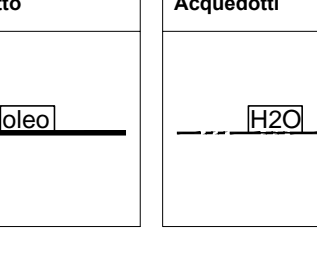
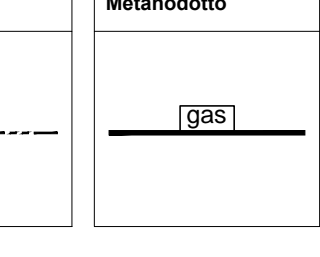

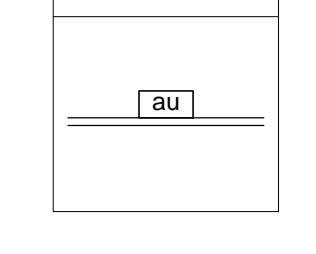

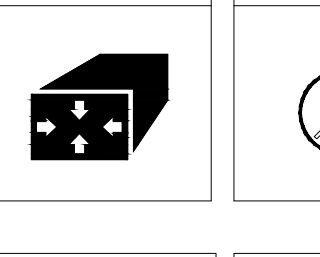
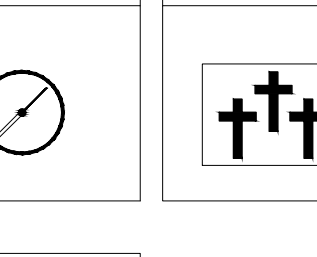


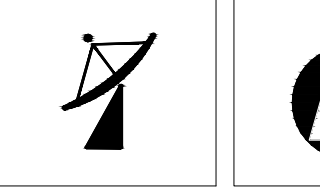

AGGIORNATA ALLA VNS n.10 Scala: 1:2.000

Sindaco: Dott. Bruno Menabreaz
Tecnici Incaricati: Arch. Alder TONINO (coordinatore)
Dott. For. Duilio GAL
Geol. Stefano DE LEO
Collaboratori: Arch. Stefano Debernardi

Testo definitivo conforme alla deliberazione del C.C. n. 35 del 30 ottobre 2012
che ha accolto integralmente le proposte di modificazione contenute nella
Delibera di Giunta Regionale n. 1561 del 07 novembre 2014



LEGENDA

 Sorgenti Zona di tutela assoluta	 Sorgenti Zona di rispetto	 Sorgenti Zona di protezione		
 Elettrodotti	 Fognatura	 Oncodotti	 Acquedotti	 Metanodotti
 Viabilità	au - autostrada ss - strada statale sr - strade regionali sc - strade comunali o vicinali (carnali) sp - strade pedonali e percorsi ciclabili pubblici			
 Discariche	 Compostatori / stazioni intermedie	 Depuratore	 Cimiteri	
 Captazioni	 Siti di telecomunicazioni	 Altro		

