



REGIONE AUTONOMA DELLA VALLE D'AOSTA
 REGION AUTONOME DE LA VALLEE D'AOSTE

COMUNE DI  COMUNE DE

BRISOGNE

VARIANTE GENERALE
 AL P.R.G.
 IN ADEGUAMENTO AL P.T.P.

CARTOGRAFIA PRESCRITTIVA
 CARTA DEGLI ELEMENTI, DEGLI USI E DELLE ATTREZZATURE
 CON PARTICOLARE RILEVANZA URBANISTICA




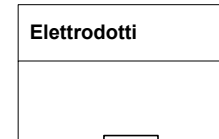

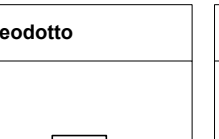


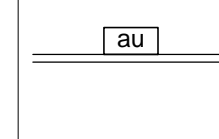
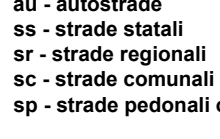
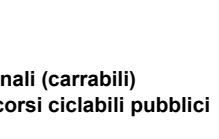



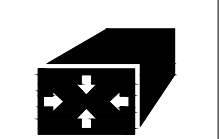

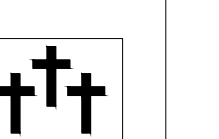



P2 2.3

Data: novembre 2014 Scala: 1:2.000

Sindaco: Dott. Bruno Menabreaz
 Tecnici incaricati: Arch. Alder TONINO (coordinatore)
 Dott. For. Dario GAL
 Geol. Stefano DE LEO
 Collaboratori: Arch. Stefano Debernardi

Testo definitivo conforme alla deliberazione del C.C. n. 35 del 30 ottobre 2012
 che ha accolto integralmente le proposte di modificazione contenute nella
 Delibera di Giunta Regionale n. 1561 del 07 novembre 2014

LEGENDA

 Sorgenti Zone di tutela assoluta	 Sorgenti Zone di rispetto	 Sorgenti Zone di protezione		
 Elettrodotti	 Fognatura	 Oleodotti	 Acquadotti	 Metanodotti
Viabilità  au - autostrada  ar - strada statale  sr - strada regionale  sc - strada comunale o vicinati (carnabili)  sp - strade pedonali o percorsi ciclabili pubblici				
 Discariche	 Computatori e stazioni telematiche	 Depuratore	 Cimiteri	
 Captazione	 Siti di telecomunicazione	 Altro		

