

REGIONE AUTONOMA DELLA VALLE D'AOSTA  
 REGION AUTONOME DE LA VALLEE D'AOSTE

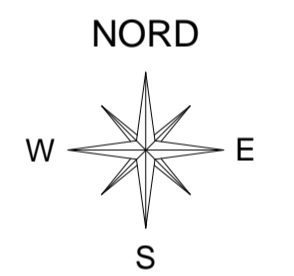
COMUNE DI  COMUNE DE  
**BRISOGNE**

VARIANTE GENERALE  
 AL P.R.G.  
 IN ADEGUAMENTO AL P.T.P.










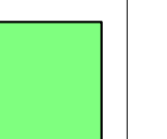


**P4 1.3** CARTOGRAFIA PRESCRITTIVA  
**CARTA DELLA ZONIZZAZIONE, DEI SERVIZI E DELLA VIABILITA' DEL PRG**  
 Data: novembre 2014 Scala: 1:5.000

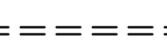

Sindaco: Dott. Bruno Menabreaz  
 Tecnici Incaricati: Arch. Alder TONINO (coordinatore)  
 Dott. For. Duilio GAL  
 Geol. Stefano DE LEO  
 Collaboratori: Arch. Stefano Debernardi

Testo definitivo conforme alla deliberazione del C.C. n. 35 del 30 ottobre 2012  
 che ha accolto integralmente le proposte di modificazione contenute nella  
 Delibera di Giunta Regionale n. 1561 del 07 novembre 2014



**LEGENDA**

Zone				
 Zone A C01	 Zone B C06	 Zone C C02	 Zone D C05	 Zone Eb C03
 Zone Ec C03	 Zone Ed C03	 Zone Ee C03	 Zone Ef C03	 Zone Eg C03
 Zone Eh C03	 Zone F C04			

Viabilità	
 Viabilità prevista L20	 Viabilità esistente L18