

**AEROPORTO "CORRADO GEX"
DI AOSTA SAINT CHRISTOPHE**
Codice ICAO - LIMW











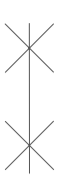
Quote assolute soglie e fine pista:

TESTATA	09	27	IHS	CS
FINE	547,84	540,99	585,99	645,99
SOGGUA	547,84	540,99		

R/WY	DISTANZE DICHIARATE				
	TORA (M)	TODA (M)	ASDA (M)	LDA (M)	
1	1499	1719	1569	1499	
09	1499	1719	1569	1499	
27	1499	1689	1499	1499	

Data dell'elaborazione NOVEMBRE 2009

LEGENDA

-  TOCS - Superficie di salita al decollo (Colore n. 170)
-  AS - Superficie di avvicinamento (Colore n. 10)
-  TS - Superficie di transizione (Colore n. 70)
-  BALKEED LANDING - Superficie di atterraggio interrotto (Colore n. 45)
-  IHS - Superficie orizzontale interna (Colore n. 40)
-  CS - Superficie conica (Colore n. 40)
-  OHS - Superficie orizzontale esterna (Colore n. 40)
-  Limiti Comunali (Colore n. 10)
-  Confine Aeroportuale (Colore n. 250)
-  Penetrazione IHS (Colore n. 40)
-  Penetrazione CS (Colore n. 40)

ENTE NAZIONALE PER L'AVIAZIONE CIVILE
**AEROPORTO "CORRADO GEX"
DI AOSTA SAINT CHRISTOPHE**

**MAPPE DI VINCOLO
LIMITAZIONI RELATIVE AGLI OSTACOLI ED AI
PERICOLI PER LA NAVIGAZIONE AEREA**
(D.Lgs 151 del 15 marzo 2006 -
art.70) commi 1,2,3,4 del Codice della Navigazione)

codice livello PC 33	TITOLO TAVOLA Pianimetria Catastale COMUNE DI BRISSOGNE - FOLGLO 13
scala 1:2.000	

PROGETTISTA:
TECNO ENGINEERING SC S.R.L.
Società di Ingegneria - TEC
Via del Pielone, 13 - 10151 Ivrea
Tel. 011 41301111
www.tecnos.com

Elaborator:
Ing. Ditta, Danilo Lucini
Verificator:
Arch. Nicolino Antonucci
Approvator:
Ing. Carlo Chicco

COMMITTENTE:
ATA
Aeroporto di Aosta Saint Christophe
Loc. Aosta - 11030 Saint Christophe (AO) Italy
Tel. 011 41301111
www.aeroportoata.it

PH progettazione:
Ing. Gian Franco Albesani
Resp. procedimento:
Dott. Matteo Santini

APPROVAZIONE ENAC
NULLA OSTA PUBBLICAZIONE RIF. Prot. ENAC N. 0081547 / IOP DELL 8 LUGLIO 2013

